



Explorer

# PAKISTAN KARAKORUM e KALASH

# EXPERIENCE

Uno degli ultimi grandi on the road del pianeta, la via asfaltata più alta del mondo che serpeggia tra gli 8000 dell'Himalaya, collegando Pakistan e Cina: signore e signori, ecco la Karakorum Highway! Dopo una sosta a Wagah per la caotica cerimonia della bandiera al confine tra Pakistan e India, partiremo dall'affollata Lahore, una delle città più belle e carismatiche del Pakistan e dell'Asia, per un fantastico on the road che ci condurrà prima lungo la storica Grand Trunk Road e nella valle di Swat, per poi confluire nella leggendaria Karakorum: sarà un viaggio memorabile tra le vette più alte della Terra, durante il quale toccheremo il cielo con un dito al campo base del mitico Nanga Parbat, per poi dormire in tenda di fronte alle pareti innevate del Rakaposhi. Giungeremo infine al remoto passo di Khunjerab, punto di confine più alto al mondo (4634 m) tra Pakistan e Cina.

## IL TOCCO BHS

L'on the road lungo la KKH è già di per sé iconico, ma diventerà leggendario a bordo del nostro mitico bus Bedford del 1970, dipinto a mano e abbellito con strane forme e fantasiosi ghirigori multicolore, come vuole la tradizione pakistana! Sarà senza dubbio il mezzo più fico sul quale avrete mai viaggiato!



### COME CI SPOSTIAMO

Bedford e Jeep 4x4 con driver



### DOVE DORMIAMO

Guesthouse, boutique hotel, tende

# ITINERARIO

## Luogo (notti)

## Highlights

Italia



Lahore (2)

Città vecchia, confine a Wagah



Islamabad (1)

Gujranwala, Jehlum, Rohtas e Faisal



Peshawar (1)

Taxila, Saddar, Kisa Khawani bazar



Swat (1)

Gandhara, Takht-i-Bahi



Raikot (1)

Karakorum Highway, Shangla pass



Fairy Meadow (2)

Trek al campo base del Nanga Parbat



Minapin (1)

Raikot bridge, Gilgit



Hapakun (1)

Campo base del Rakaposh



Karimabad (1)

Valle di Hunza



Gulmit (2)

Lago di Attabad, Khunjerab pass



Naran (1)

Babusar Pass



Islamabad (1)

Rientro lungo la Karakorum Highway







Italia

# ESTENSIONE KALASH

## Luogo (notti)

## Highlights

 <b>Chitral (1)</b>	Chitral valley, Ayun
 <b>Bamburait (1)</b>	Kalash valley, Uchal festival
 <b>Rumbur (1)</b>	Kalash valley, Uchal festival
 <b>Islamabad (1)</b>	Rientro a Islamabad
<b>Italia</b>	Città vecchia, confine a Wagah

## ESTENSIONE: KALASH UCHAL FESTIVAL

Uno dei sogni dei grandi viaggiatori amanti di popoli e tradizioni: i Kalash e il festival Uchal!

Ultimato il viaggio lungo la Karakorum ci sposteremo nelle valli Kalash per conoscere da vicino l'etnia con i suoi usi, costumi ancestrali dalle origini ancora nebulose.

Vivremo due giorni in completa sintonia con la popolazione partecipando a celebrazioni, canti, danze e sacrifici per ringraziare le divinità Uchal del raccolto appena concluso, totalmente immersi nel folklore locale delle tradizioni millenarie ancora intatte dell'etnia Kalash!

## DAY 1-2



## Arrivo a Lahore

**DAY 1:** partenza con voli dall'Italia. Scalo e volo per Lahore, una delle principali città del Pakistan

**DAY 2:** arrivo a Lahore, formalità di immigrazione, incontro con il nostro driver locale per i primi km a bordo del mitico truck Bedford dipinto a mano nello stile unico dei van e dei camion pakistani. Trasferimento in hotel, check-in in hotel e visita del forte di Lahore, noto anche come cittadella di Shahi Qila, e della mastodontica moschea Baadshahi, completata nel 1683, la quinta più grande al mondo. Visita e relax pomeridiano nei giardini Shalimar, costruiti dal Gran Mogol Shah Jahan nel 1681, capolavoro del design urbano in stile Mughal e tuttora punto di ritrovo per i giovani di Lahore. Cena e serata in ristorante tipico pakistano a Lahore



## Lahore e cerimonia del confine

**Mattina:** mattinata dedicata alla visita della città vecchia di Lahore, il cuore storico e monumentale della vecchia capitale della dinastia Mughal, ricca di splendidi palazzi, torri e vistosi minareti, e iscritta tra i patrimoni dell'umanità UNESCO. Pranzo nei pressi della città vecchia

**Pomeriggio:** spostamento a Wagah, punto di confine tra Pakistan e India, per la celebre «cerimonia del confine», un rituale militare che avviene ogni giorno dal 1959 immediatamente prima del tramonto, con alzabandiera, marce e parate performate dalle forze armate pakistane e indiane nei rispettivi lati del confine

**Sera:** rientro nel centro città, cena e serata tra le vie di Lahore, immersi nel caos dei suoi 11 milioni di abitanti

## DAY 4



## Da Lahore a Islamabad

**Mattina:** mattinata di spostamento verso Islamabad a bordo del Bedford attraverso la Grand Trunk Road, una delle più antiche e lunghe strade dell'Asia, che attraversa Bangladesh, India, Pakistan e Afghanistan. Sosta nel percorso a Gujranwala, noto crocevia commerciale per coltivazioni, produzione conciaria e manifattura di ceramiche, e Jehlum, dove sarà possibile contrattare e acquistare nel caotico bazar di Shandar Chowk

**Pomeriggio:** visita dell'imponente forte Rohtas, costruito dal grande re afgano Sher Shah Suri, noto per le sue grandi mura difensive e diverse porte monumentali, eccezionale esempio dell'architettura militare musulmana dell'Asia centrale e meridionale. Arrivo a Islamabad, capitale del Pakistan, check-in in hotel

**Sera:** cena e serata a Islamabad

Distanza: (300 Km – 7/8 ore)

## DAY 5



## Da Islamabad a Peshawar

**Mattina:** spostamento verso Taxila, visita del sito archeologico, un tempo famoso centro di studi buddhista lungo la Via della Seta, frequentato da studenti provenienti da tutto il mondo

**Pomeriggio:** prosecuzione verso Peshawar attraverso la Grand Trunk Road. Arrivo, check-in in hotel e visita dei bazar di Peshawar: Saddar e Kisa Khawani

**Sera:** cena e serata a Peshawar

Distanza: (200 Km – 6/7 ore)



## DAY 6



## Da Peshawar alla valle di Swat

**Mattina:** prosecuzione del viaggio verso la valle di Swat, circondata da splendide montagne, con il fondovalle puntellato di laghi, verdi praterie e alberi da frutto. Sosta e visita di Takht-i-Bahi, sito di importanza storica con i resti di un famoso monastero buddhista risalente al 1° secolo d.C., e della stupa di Shingardar

**Pomeriggio:** arrivo a Swat check-in in hotel e relax

**Sera:** cena e notte a Swat

Distanza: (160 Km – 4/5 ore)

## DAY 7



## On the road sulla KKH

**Mattina:** giornata dedicata allo spostamento lungo la Karakorum Highway, la leggendaria strada che collega Pakistan e Cina serpeggiando per più di 1000km tra alcune delle vette più alte del pianeta. Attraversamento del passo di Shangla, tra praterie e verdissimi terrazzamenti agricoli realizzati con cura

**Pomeriggio:** pranzo nei pressi di Besham, piccola cittadina che vive dei commerci lungo la Karakorum Highway. Prosecuzione della scenic drive per tutto il pomeriggio lungo i tortuosi tornanti della strada del Karakorum, arrivo in serata a Ponte Raikot, porta di accesso al campo base del Nanga Parbat, e check-in in hotel

**Sera:** cena e serata a Raikot

Distanza: (590 Km – 10/12 ore)

## DAY 8



## Fairy Meadows

**Mattina:** lasciato il Bedford a valle, salita con mezzi 4x4 alle falde del maestoso Nanga Parbat. Arrivo a Tato e partenza per il trekking di 7km

**Pomeriggio:** arrivo nel pomeriggio a Fairy Meadows, una spettacolare prateria a un'altitudine di 3.300 m nella valle di Raikot, lambita dalle ultime propaggini del ghiacciaio Raikot, che ha origine dal Nanga Parbat e alimenta un ruscello che confluisce a valle nel fiume Indo. Check-in in camping, luogo fatato circondato dalla fitta foresta alpina, in cui cavalli, cervi e qualche raro orso bruno trascorrono la loro felice esistenza ai piedi dell'Himalaya

**Sera:** cena e serata nel camp a Fairy Meadows, con lo spettacolo del Nanga Parbat illuminato dalla luna



## Campo base del Nanga Parbat

**Mattina:** trekking verso il Beyal Camp. Una piacevole passeggiata di due ore attraverso verdissimi boschi e oltrepassando diversi ruscelli consentirà di arrivare al punto panoramico del Beyal Camp a 3.667 m con una vista spettacolare sul vicino ghiacciaio Raikot e sul Nanga Parbat. Prosecuzione facoltativa verso il campo base del Nanga Parbat fino a 4.500 m. Qui la foresta da favola, lascia spazio a blocchi di ghiaccio e enormi massi, su di un sentiero sempre più ripido e roccioso, sino a raggiungere il meraviglioso campo base del Nanga Parbat

**Pomeriggio:** pranzo al campo base del Nanga Parbat, sotto alle famigerate pareti della nona montagna più alta della Terra (8.126 m), nonché una delle più difficili da conquistare (è conosciuta infatti dagli sherpa nepalesi come la «Mangiauomini»). Rientro a Fairy Meadows

**Sera:** cena e serata nel camp a Fairy Meadows, con lo spettacolo del Nanga Parbat illuminato dalla luna

## DAY 10



## Gilgit e Minapin

**Mattina:** trekking in discesa verso Tato e prosecuzione in 4x4 fino a Raikot Bridge, da cui riprenderà il viaggio a bordo del Bedford lungo la Karakorum Highway. Durante il tragitto, soste in diversi view point del Nanga Parbat e alla confluenza tra i fiumi Indo e Gilgit. Arrivo in tarda mattinata a Gilgit e pranzo

**Pomeriggio:** visita veloce della città di Gilgit e prosecuzione per Minapin Nagar. Arrivo in serata e check-in in hotel

**Sera:** cena e notte a Minapin

## DAY 11




## Hapakun

**Mattina:** partenza per il trekking verso i pascoli Hapakun, l'alpeggio estivo del villaggio di Minapin. La camminata, di circa 4 ore 1000mt dislivello positivo), solca bellissimi prati verdi con una magnifica vista dei picchi Rakaposhi e Diran e del ghiacciaio Minapin

**Pomeriggio:** arrivo al camp, e trekking (facoltativo e solo se le condizioni lo permetteranno) verso il meraviglioso campo base ai piedi del Rakaposhi, iconica vetta di 7.788 ma interamente ricoperta di neve. Rientro ai pascoli di Hapakun nel tardo pomeriggio

**Sera:** notte in tenda nel camp nei pascoli di Hapakun

## DAY 12



## Karimabad

**Mattina:** trekking in discesa verso Minapin, e prosecuzione lungo la KKH verso Karimabad. Check-in in hotel e visita della città di Karimabad, nota anche come Baltit, e capoluogo del distretto di Hunza: a 2.500 m è un punto di riferimento nel nord del Pakistan, ed è nota in particolare per la sua Rocca di Baltit, un antico edificio fortificato che fino al 1945 ha ospitato il Mir di Hunza, e per l'incantevole villaggio millenario di Altit, ristrutturato e abitato dalla popolazione locale

**Pomeriggio:** prosecuzione della visita della valle di Hunza e possibile (in relazione alle tempistiche e alle condizioni meteo) spostamento verso i campi terrazzati di Duiker, per uno dei tramonti più spettacolari del viaggio, con vista che spazia sulla valle solcata dal fiume Hunza, il Rakaposhi, il Golden Peak e il Batura Sar. Rientro a Karimabad

**Sera:** cena e serata a Karimabad



## DAY 13



## Gulmit, lago Attabad e Passu

**Mattina:** visita di Karimabad, dei forti di Baltit e Altit e prosecuzione verso Gulmit. Sosta lungo il percorso per ammirare il lago di Attabad, formatosi in seguito a una frana il 4 Gennaio 2010, che ha bloccato il flusso di il fiume Hunza per cinque mesi provocando purtroppo la morte di 20 persone. Prosecuzione del viaggio, arrivo nella pittoresca Gulmit, colorata in primavera ed in autunno da molteplici alberi da frutto, e visita del Museo Culturale, ricco di reperti della regione

**Pomeriggio:** trekking pomeridiano per una visita del lago Borith fino al view point sul ghiacciaio Passu, con vista degli spettacolari «coni di Passu», e rientro a Gulmit senza aver tralasciato la visita del ponte sospeso di Hussaini, considerato uno tra i più belli e pericolosi al mondo

**Sera:** cena a Gulmit





## Passo di Khunjerab

**Mattina:** partenza presto verso Sost, tipica cittadina frontiera con una strip di hotel e teahouse frequentate da camionisti pakistani e cinesi, cambiavalute e trafficanti di vario genere. Arrivo al passo di Khunjerab (4.600 m), spettacolare punto di frontiera tra Pakistan e Cina, nonché valico di frontiera più alto del mondo. Chi deciderà di proseguire lungo la Karakorum Highway, attraverserà il confine e continuerà il viaggio nello Xinjiang, in Cina, accompagnato dal coordinatore BHS (vedi pagina «Estensione»). Per chi invece sceglierà di non proseguire in Cina, rientro lungo la Karakorum in Bedford, accompagnati dal nostro driver

**Pomeriggio:** rientro a Gulmit, percorrendo a ritroso la Karakorum Highway, check-in in hotel nel tardo pomeriggio

**Sera:** cena e serata a Gulmit

## DAY 15



## Da Gulmit a Naran

**Mattina:** partenza all'alba per il rientro verso Naran attraversando il passo Babusar e la Kaghan Valley

**Pomeriggio:** prosecuzione verso sud percorrendo a ritroso la Karakorum Highway. Arrivo a Naran in serata e check-in in hotel

**Sera:** cena e serata a Naran

Distanza: (350 Km – 7/8 ore)

## DAY 16



## Da Naran a Lahore

**Mattina:** partenza all'alba per il rientro verso Lahore o Islamabad (in relazione alla scelte di estensione per il festival Uchal). Separazione dei due gruppi a Islamabad (vedi estensione per gruppo Uchal). Prosecuzione del viaggio per Lahore

**Pomeriggio:** arrivo a Lahore e relax in hotel

**Sera:** cena e serata a Lahore

Distanza: (600 Km – 10/12 ore)

**DAY 17-18**



## **Rientro in Italia**

**Mattina:** spostamento verso l'aeroporto di Lahore, rilascio del mitico Bedford e volo di rientro per l'Italia. Arrivo in Italia il Day 18... E alla prossima avventura!

**DAY 16 -22**



## **ESTENSIONE KALASH UCHAL FESTIVAL**

**Day 16:** partenza all'alba per il rientro verso Islamabad. Arrivo a Islamabad, check-in in hotel e visita città. Cena e serata a Islamabad

**Day 17:** spostamento verso la valle di Chitral attraverso il distretto di Upper Dir e il tunnel Lowari fino ad Ayun. Arrivo e trasferimento all'hotel con la vista della montagna più alta di Trich Mir della catena dell'Hindukush. Cena e notte in hotel  
(Distanza: 400km – 8/9 ore)

**Day 18:** spostamento verso la valle Kalash di Bamburait dove si svolge il festival Uchal. Partecipazione al festival: celebrazioni, canti, danze e sacrifici per ringraziare le divinità Uchal del raccolto appena concluso totalmente immersi nel folklore locale delle tradizioni millenarie ancora intatte dell'etnia Kalsh

**Day 19:** spostamento verso la valle Kalash di Rumbur e partecipazione ad una seconda giornata di festival!

**Day 20:** rientro a Islamabad attraverso il tunnel Lowari.  
(Distanza: 400km – 8/9 ore)

**Day 21-22:** volo per l'Italia. rientro il Day 22... E alla prossima avventura!

# INFO UTILI

## Documenti identità

Passaporto con validità 6 mesi dal giorno del rientro

## Visti

Necessario visto cinese in caso di scelta dell'opzione Cina

## Vaccinazioni

Non necessarie, si consiglia di consultare il proprio medico e il sito <http://www.viaggiare Sicuri.it/country/PAK> per eventuali precauzioni sanitarie prima della partenza

